




















Da **Lamezia Terme, Calabria (Italia)** A **Isola di Capo Rizzuto, Calabria (Italia)**  
Itinerario **Express** Distanza **86.67 km** Di cui autostrada **34.66 km**  
Durata (1) **01H19**

(1) Pausa, condizioni meteorologiche e traffico anormale esclusi

Cumulo	Tempo	Itinerario
0 m	0H00	 <b>Lamezia Terme, Calabria (Italia)</b>
<hr/>		
		Uscire da <b>Lamezia Terme</b> e continuare per <b>Viale Rodolfo Imbrogno [860m]</b>
880 m		 Prendere <b>SS280/E848 [34.63km]</b> <i>in direzione di</i> <span style="border: 1px solid black; padding: 2px;">CATANZARO</span>
22 Km		 <b>Riato Primo</b>
22 Km		 <b>Riato Secondo</b>
22 Km		 <b>Sella di Marcellinara</b>
24 Km		 <b>Viadotto Vinci</b>
27 Km		 <b>Viadotto Sarrottino</b>
31 Km		 <b>Galleria del Sansinato</b>
33 Km		via <b>Catanzaro</b>
35 Km	0H26	 <b>SS19quater (Viale Cassiodoro) [91m]</b>
		 girare a destra <b>SS19quater (Viale Cassiodoro) [370m]</b>
		Entrare a <b>Catanzaro</b>
	0H27	Continuare per <b>Viale Cassiodoro (SS19quater) [850m]</b>
36 Km	0H28	 girare a sinistra <b>Viale Emilia (SP166) [280m]</b>
37 Km	0H29	Uscire da <b>Catanzaro</b> e continuare per <b>SS19bis (Viale Emilia) [5.10km]</b>
42 Km	0H33	 girare a sinistra <b>SS106 (Ss106) [42.51km]</b>
44 Km		 <b>Viadotto Alli</b>
48 Km		 <b>Viadotto Simeri</b>
49 Km		via <b>La Petrizia</b>
57 Km		 <b>Viadotto Torrente Scilotraca di Roca</b>
58 Km		via <b>Cropani Marina</b>
61 Km		via <b>Botricello</b>
79 Km		 <b>Viadotto Castella</b>
84 Km	01H14	Entrare a <b>Isola di Capo Rizzuto [1.84km]</b>
86 Km	01H19	 <b>Isola di Capo Rizzuto, Calabria (Italia)</b>